










			KARTA OTWORU GEOTECHNICZNEGO					Zał.Nr: 5.2						
								Otwór nr 4						
Miejscowość: Niedalino Gmina: Świeszyno Powiat: koszaliński Województwo: zachodniopomorskie			Objekt: Projektowana przebudowa drogi Niedalino dz. nr geod. 150/3 Zleceńodawca: PRO-DESIGNERS Łukasz Kotulski Wiercenie: GEO-AQUA Wojciech Książkiewicz					System wiercenia: mechaniczny						
								Rzędna: 44.40 m. n.p.m				Głębokość: 2.00 m		
								Skala 1 :50		Data wiercenia: 2017-07-10				
Wiercenie	Głębokość zwierciadła wody	Stratygrafia	Profil litologiczny		Przelot	Opis litologiczny	Symbol gruntu	Wilgotność	Ilość walczkowań	Stan gruntu	Stopień zagęszczenia	Stopień plastyczności IL	Warstwa geotechniczna	
	[m.p.p.t]		[m]		[m]									
1	2	3	4	5	6	7	8	9	10	11	12	13	14	
 1.40		Nasypany Nasyp				Nasyp budowlany (Piasek drobny, Żwir) ciemnobrązowy	NB	mw		szg	0.62 Is-0,96		II	
		Czwartorzęd Plejstocen	1.0		0.40	Piasek drobny brązowy	Pd	mw/nw		szg	0.52		IIIA	
			1.40		1.40	Piasek drobny przewarstwiony Piaskiem gliniastym szary	Pd//Pg	nw		szg	0.52			
		2.0				2.00								
Otwór nr 5 Niedalino dz. nr geod. 150/3 Rzędna: 43,50 m n.p.m. Data: 2017-07-10														
 2.10		Nasypany Nasyp				Nasyp budowlany (Piasek drobny, Gruz) ciemnobrązowy	NB	mw		szg	0.62 Is-0,96		II	
		Czwartorzęd Plejstocen	1.0		1.00	Piasek gliniasty brązowy	Pg	mw	1/2	tpl/pl		0.25	IVB	
			1.30		1.30	Glina piaszczysta brązowa	Gp	w	2/3	pl		0.30	IVA	
		2.50				2.50								
Otwór nr 6 Niedalino dz. nr geod. 150/3 Rzędna: 44,40 m n.p.m. Data: 2017-07-10														
		Nasypany Nasyp				Nasyp budowlany (Piasek drobny, Żwir) ciemnobrązowy	NB	mw		szg	0.62 Is-0,96		II	
		Czwartorzęd Plejstocen	1.0		0.40	Piasek drobny zagliniony brązowy	Pdzagl	mw		szg			IIIA	
			1.00		1.00	Glina piaszczysta brązowa	Gp	w	2/3	pl		0.30	IVA	
		2.0				2.00								